

## ARTS ET LITTÉRATURE

### APPROCHE LITTÉRAIRE DE LA GÉOLOGIE LOCALE

« On voit se creuser brusquement une zone jonchée de magnifiques blocs de granit. Sont-ils de ceux que l'on doit appeler erratiques, à cause de leur apparition fortuite dans des régions où ils n'ont pu être amenés que par les eaux diluviennes des âges primitifs ? Se sont-ils, au contraire, formés dans les terrains

où on les trouve accumulés ? Cette dernière hypothèse semble être démentie par leur forme ; ils sont presque tous arrondis, du moins sur une de leurs faces, et ils présentent l'aspect de gigantesques galets roulés par les flots. »

George Sand, *Légendes rustiques*, 1858

## GÉOLOGIE

### CHAOS GRANITIQUE À CREVANT

Un massif granitique est parcouru de fissures qui le divisent en gros blocs. L'eau s'infiltré dans les fissures, entraînant la transformation de certains constituants du granite. Plus meubles, voire dissous, ils sont emportés par l'eau. Progressivement, les fissures s'élargissent. Au fil du temps, le travail de l'eau dégage les blocs qui n'ont donc rien à voir avec des moraines d'anciens glaciers comme on l'entend dire parfois, mais qui se sont formés sur place.



Chaos granitique à la Chapelle d'Ouhant

© Christian Lacôte

## PATRIMOINE

### LES CROIX À CREVANT

42 croix ont été recensées sur la commune. La plupart se trouve aux carrefours ou « carroirs », endroits qui, de tout temps, ont été entourés de mystères dans les croyances anciennes. On pensait que diables et sorciers se retrouvaient là pour célébrer leurs sabbats. Il fallait se concilier ces mauvais génies afin de conjurer leurs effets maléfiques. C'est pourquoi on élevait aux carrefours des obélisques, des statues, des autels, voire des croix...



Croix d'Ouhant

© Mairie de Crevant



## Circuit des croix et des châtaigniers

Crevant

1 H 30

6,2 km




Un parcours familial dans un bocage vallonné, parcouru par la Couarde, où le granit brut ou transformé par l'homme règne en maître.

#### SITUATION

A 13 km d'Aigurande par la D 951b  
A 12 km de La Châtre par la D 951b  
et la D 940

#### PARKING

Derrière l'école N 46.48749 °,  
E 1.94665 °



#### Code de balisage PR®

FFRandonnée

- Bonne direction
- Changement de direction
- Mauvaise direction

© marques déposées



#### À DÉCOUVRIR EN CHEMIN

- Chapelle d'Ouhant
- Chaos rocheux

#### BALISAGE

Bleu



- Bureau de Tourisme d'Aigurande : 02 54 06 38 07.



#### À DÉCOUVRIR EN RÉGION

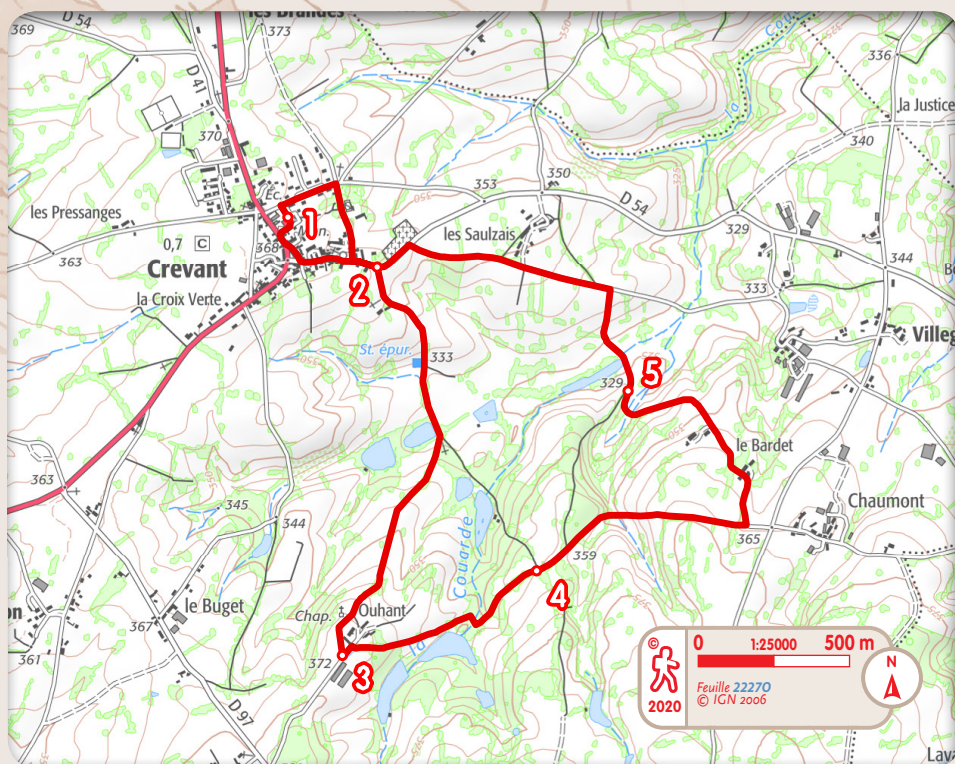
- Maison de Jour de fête : Sainte-Sévère-sur-Indre.
- Maison des Traditions : Chassignolles.
- Parc des Parelles : Crevant.



#### Comité

- FFRandonnée Indre : 02 54 35 55 63,  
<https://indre.ffrandonnee.fr>, [indre@ffrandonnee.fr](mailto:indre@ffrandonnee.fr).





## PATRIMOINE

## LA CHAPELLE D'OUHANT

La chapelle d'Ouhant fût édifée vers 1858 par une famille sur son domaine. Cette chapelle était destinée à servir de sépulture aux membres de cette famille. La chapelle a été revendue, les sépultures transférées, mais la chapelle reste privée. Restaurée par l'actuel propriétaire, elle se visite le 1<sup>er</sup> dimanche d'août. A noter : les blocs de granite affleurant tout autour de l'édifice.




© Marianne BELMONT

- 1** Face au panneau de départ, rejoindre à gauche la D 951b. L'emprunter à gauche, puis prendre à gauche l'impasse de la Résistance. Au carrefour, poursuivre à gauche sur la route des Templiers. Contourner l'église par la droite. Sortir du village tout droit [👁️ > puits et bassin monolithique dans un jardin à gauche].
- 2** S'engager à droite, direction les Cluzis, sur la petite route goudronnée qui descend entre les prés [👁️ > à droite, croix de Saint- Laurent, gradins en granite, mare]. Passer devant la station d'épuration. Rester dans l'axe jusqu'à l'embranchement de deux chemins [👁️ > croix d'Ouhant].

Continuer sur le chemin de droite, bordé de grands chênes, qui remonte progressivement et s'ouvre sur des prairies sur le plateau [👁️ > à gauche, chaos granitique]. Continuer jusqu'au village [👁️ > chapelle d'Ouhant]. Devant la chapelle, continuer tout droit.

- 3** À l'intersection avec la petite route, poursuivre à gauche sur quelques dizaines de mètres. Passer devant une mare aménagée. S'engager à droite dans le chemin creux bordé de murs qui descend. Longer un étang. Franchir un ruisseau, la Couarde. Longer son lit avant de remonter sur le plateau.
- 4** À la croisée des chemins, prendre en face une large piste qui se transforme en petite route goudronnée, en laissant à gauche un chemin. À l'extrémité de la route, tourner à gauche sur une route un peu plus large qui traverse le hameau du Bardet [👁️ > granges à porteau. Point de vue sur la vallée de la Couarde, le village et l'église de Crevant].
- 5** Laisser un chemin à gauche, puis dépasser un étang sur la gauche. Franchir la Couarde pour remonter jusqu'à une intersection. Poursuivre à gauche sur la route goudronnée jusqu'au cimetière. À l'intersection avec la D 54, se diriger à gauche en direction de l'église. Juste avant l'église, prendre à droite la rue du Parc sur 250 m. Au niveau de la croix, bifurquer à gauche. Avant le stop, rejoindre à gauche le parking de départ.



© Marianne BELMONT