Bréhémont < 310 km > Chambon-sur-Voueize

# la Cyclo Bohème

## L'escapade romanesque au fil de l'Indre

**Carnet de route**

# Introduction

**Invitation à la rêverie, la Cyclo Bohème est une véloroute entièrement balisée qui traverse, au fil de l'Indre, la Touraine et le Berry, jusqu'aux marches de la Creuse. En immersion au cœur de cultures locales vivantes, les voyageurs s'échapperont vite du quotidien en laissant courir leur esprit imaginatif, et s'épanouir leur potentiel créatif.**

L'itinéraire de la Cyclo Bohème démarre au cœur de la Touraine. En quittant Bréhémont, vous passerez non loin du Château de l'Islette, qui abrita un temps les amours de Camille Claudel et Auguste Rodin.

Puis, le parcours vous dévoilera le joyau renaissance d'Azay-le-Rideau. Ce « diamant taillé à facettes serti par l'Indre » [1] est une escale obligée en chemin vers le château de Saché, logis Renaissance devenu musée en mémoire de son hôte le plus notoire : Honoré de Balzac.

En parcourant la vallée de l'Indre au rythme de vos deux roues, vous découvrirez des paysages pittoresques, agrémentés de petites cités et de villages pleins de vie. Montbazon, la Cité Royale de Loches, Châtillon-sur-Indre et Buzançais forment les jalons d'un itinéraire parsemé de fortifications médiévales, de places du marché attrayantes, de moulins et de manoirs.

La traversée du Berry est à la fois plus champêtre et plus escarpée. À la sortie de la forêt domaniale de Châteauroux, suivez les pas de George Sand jusqu'à Nohant-Vic, fief de la romancière à partir de 1821. Refuge littéraire et artistique, sa maison était fréquentée par d'illustres invités, dont Chopin, Flaubert et Delacroix.

Passé La Châtre, le chemin vous mènera à Sainte-Sévère-sur-Indre, petit village des plus authentiques où François, célèbre facteur de *Jour de fête* [2], vous prendra dans sa roue pour vous emmener à la rencontre des habitants, vous offrant une belle occasion parmi d'autres de participer à la culture locale vivante.

la Cyclo Bohème
TOURAINE BERRY CREUSE

En poursuivant votre escapade romanesque, vous remonterez le fil de l'Indre jusqu'à sa source. Les premiers contreforts du Massif central s'offriront alors aux plus téméraires. Vous voilà en Limousin, terre granitique, comme en témoigne la Boussaquine, ce bloc de granit en équilibre qui offre un panorama imprenable sur la vallée de Boussac. L'itinéraire s'achève à Chambon-sur-Voueize, le long des gorges de la Voueize, au bout d'un périple de 300 km.

*(1) Décrit par Honoré de Balzac dans son roman autobiographique* Le Lys dans la vallée *(1836).*
*(2)* Jour de fête *(1949) est le premier film réalisé par Jacques Tati.*

# la Cyclo Bohème, l'escapade romanesque au fil de l'Indre

## Pour aller plus loin...

### 4 VÉLOROUTES CONNECTÉES

la loire à vélo · LA SCANDIBERIQUE Le chemin qui vous emmène loin · Vézelay · LA VAGABONDE

ainsi que de nombreuses boucles balisées

Château de Sarzay

# Venir sur la Cyclo Bohème

## EN TRAIN

***(horaires disponibles dans les Offices de Tourisme et sur www.sncf-connect.com)***

• Gares principales : Tours, Loches, Châteauroux, Montluçon (prendre le tracé de La Vagabonde ensuite)
• Gares secondaires : Chenonceaux, Azay-le-Rideau, Monts, Montbazon, Veigné, Esvres-sur-Indre, Cormery, Courçay – Tauxigny, Reignac-sur-Indre, Chambourg-sur-Indre, Lavaufranche

## À VÉLO

• Depuis la Loire à Vélo à Bréhémont, ou par l'antenne cyclable Amboise / Chenonceaux : départ de la Cyclo Bohème au pied du Château de Chenonceau (compter 22 km depuis Amboise)
• Par Saint-Jacques à Vélo : jonctions à Veigné (voie de Tours) et La Châtre (voie de Vézelay)
• Depuis La Vagabonde, par l'étape Montluçon > Évaux-les-Bains (44 km, 793 m D+) puis jusque Chambon-sur-Voueize

Plan d'eau de Saint-Genou

## EN VOITURE

• Autoroute A10 Paris / Poitiers / Bordeaux : sorties n°24 et 24.1
• RD 910 Tours / Poitiers / Bordeaux : à Montbazon
• Autoroute A85 Nantes / Lyon : sorties n°9 à 11
• Autoroute A20 Vierzon / Châteauroux / Limoges : sorties n°12 à 14
• RD 943 Tours / Loches / Châteauroux
• N 145 Guéret / Montluçon

Château de Chenonceau ADT37

## EN BUS

***(horaires sur www.remi-centrevaldeloire.fr)***

• Depuis la gare de Tours et/ou la gare de Châteauroux avec notamment les cars Rémi (mais sans transport de vélos pour le moment)

# ITINÉRAIRE LA CYCLO BOHÈME
## ASSEMBLAGE DES CARTES DE DÉTAILS

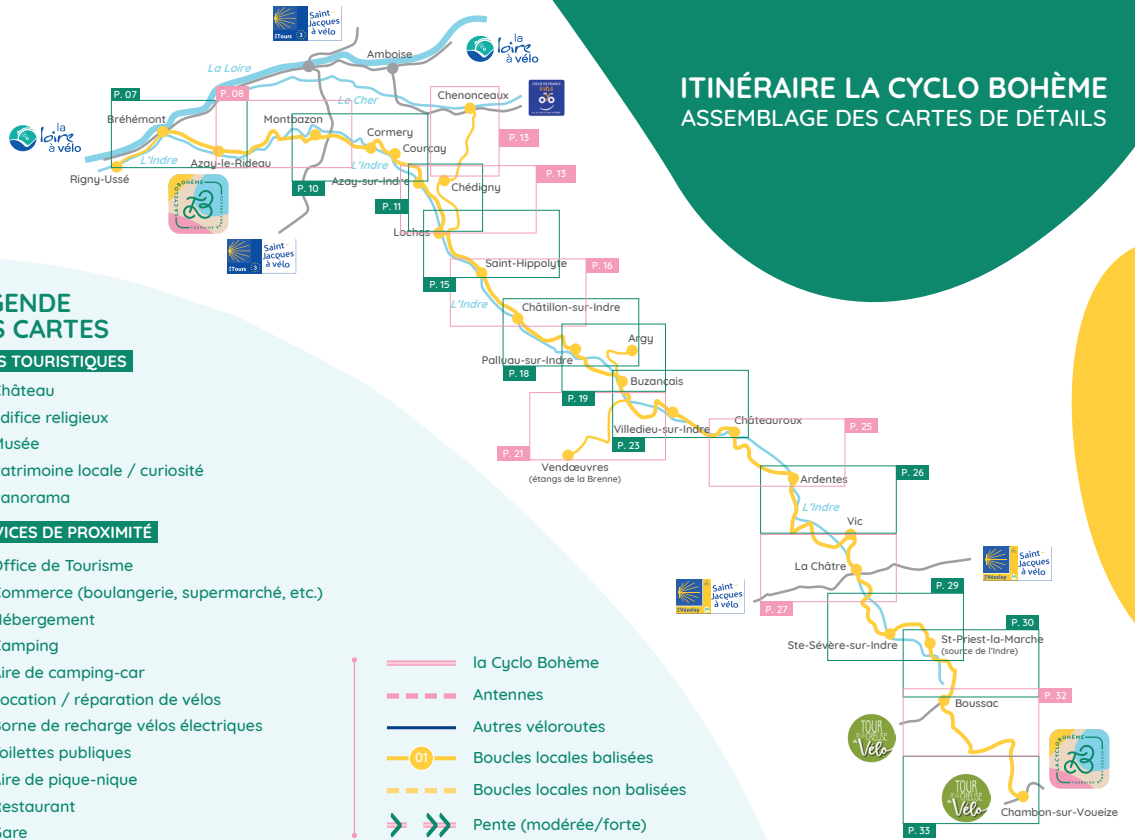


## LÉGENDE DES CARTES

### SITES TOURISTIQUES

- Château
- Édifice religieux
- Musée
- Patrimoine locale / curiosité
- Panorama

### SERVICES DE PROXIMITÉ

- Office de Tourisme
- Commerce (boulangerie, supermarché, etc.)
- Hébergement
- Camping
- Aire de camping-car
- Location / réparation de vélos
- Borne de recharge vélos électriques
- Toilettes publiques
- Aire de pique-nique
- Restaurant
- Gare

- la Cyclo Bohème
- Antennes
- Autres véloroutes
- 01 Boucles locales balisées
- Boucles locales non balisées
- Pente (modérée/forte)

## POUR VOUS REPÉRER SUR LE PARCOURS DE LA CYCLO BOHÈME

**À chaque carrefour situé sur la Cyclo Bohème, vous serez guidé dans les deux sens grâce à une signalisation spécifique :**

• **sur l'itinéraire principal**, de Bréhémont à Chambon-sur-Voueize le logo de **la Cyclo Bohème V49** accompagne votre progression, même si vous croisez les boucles locales

• **sur toutes les antennes,** le logo de **la Cyclo Bohème disparaît**, suivez les indications de destination sur les panneaux

### POUR RAPPEL

Les boucles vélo qui croisent/empruntent **la Cyclo Bohème** s'identifient par une pastille de couleur sur les panneaux, sans conséquence sur votre parcours (voir page 34).
Retrouvez le détail des boucles locales auprès des Offices de Tourisme.

Bréhémont > Montbazon : **33 km** | : j'ai l'habitude | : 126 m | : 2h14
**Antenne :** Bréhémont > Rigny-Ussé : **8 km**

la Cyclo Bohème
TOURAINE BERRY CREUSE

# Bréhémont > Montbazon

## CHARLES PERRAULT, AUGUSTE RODIN, CAMILLE CLAUDEL ET BALZAC !

**Bréhémont**, village-étape de la Loire à Vélo, est le point de départ de la Cyclo Bohème pour une immersion dans l'histoire, la littérature, les pépites des terroirs traversés et l'omniprésence d'une nature préservée et poétique.
Depuis Bréhémont, laissez libre cours à votre âme d'enfant en empruntant une liaison à travers l'espace naturel des bardeaux de l'Indre pour vous rendre au **château d'Ussé** qui aurait inspiré Charles Perrault pour écrire le conte *La Belle au bois dormant*.

Retrouvez ensuite la Cyclo Bohème et mettez le cap vers Azay-le-Rideau.

Là, remontez le temps vers les sources de notre époque moderne en visitant la **Cité Rétro-Mécanique - Parc & Collection M. Dufresne**. En quête de romantisme et d'écrin de verdure, échappez-vous au **château de l'Islette**, château Renaissance qui abrita, au XIXe siècle, les amours entre le sculpteur Auguste Rodin et Camille Claudel.

Musée Balzac - Château de Saché ADT37

*En gravissant une crête, j'admirai pour la première fois le château d'Azay, diamant taillé à facettes serti par l'Indre monté sur des pilotis masqués de fleurs.*

***Le Lys dans la vallée,***
Honoré de Balzac

À Azay-le-Rideau, ne manquez pas **le château**, « *diamant taillé à facettes* » pour **Balzac**. Devenu une icône du nouvel art de bâtir du Val de Loire au XVIe siècle, il est aujourd'hui considéré comme l'un des fleurons de l'architecture de la première Renaissance française.

Puis vous avez rendez-vous avec Honoré de Balzac qui, au XIXe, trouvait en Touraine le refuge idéal loin des tourments parisiens, lui offrant calme et longues randonnées inspirantes pour écrire notamment *Illusions perdues* mais également *le Lys dans la Vallée*. Le **château de Saché - Musée Balzac** vous permettra de découvrir l'univers du célèbre écrivain.
Poursuivez ensuite sur les pas de Balzac vers Pont-de-Ruan, puis Montbazon, commune dominée par le **château d'Artigny**, commandé au début du XXe siècle par le parfumeur François Coty.

Château d'Azay-le-Rideau - ADT37

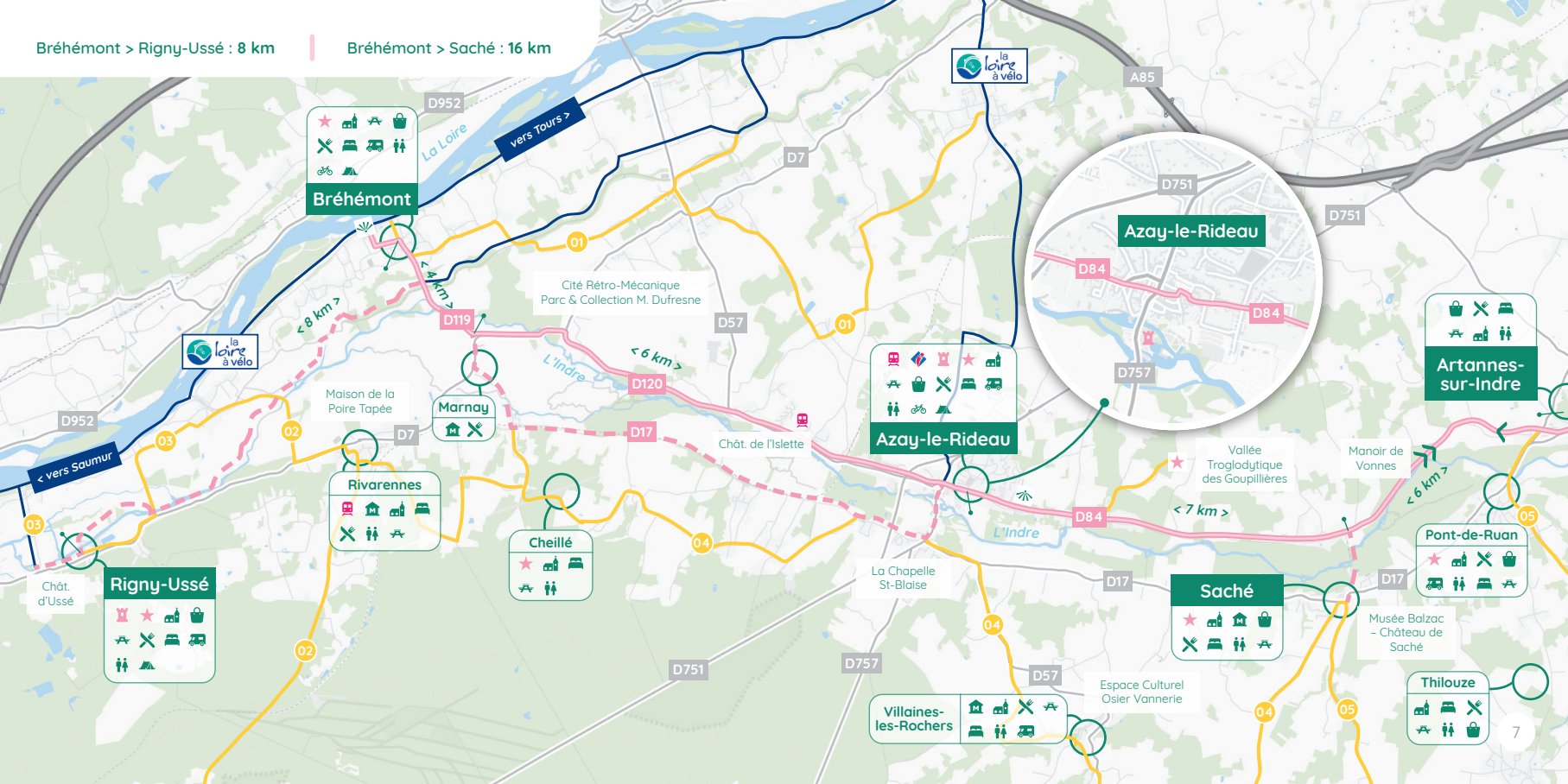
Bréhémont > Rigny-Ussé : 8 km
Bréhémont > Saché : 16 km
Bréhémont
D952
La Loire
vers Tours >
< vers Saumur
la loire à vélo
A85
D7
01
< 4 km >
D119
Cité Rétro-Mécanique
Parc & Collection M. Dufresne
D57
< 8 km >
L'Indre
< 6 km >
D120
Maison de la
Poire Tapée
Marnay
D17
Chât. de l'Islette
Azay-le-Rideau
D751
D84
D757
Vallée
Troglodytique
des Goupillières
Manoir de
Vonnes
Artannes-
sur-Indre
< 7 km >
Rivarennes
Cheillé
Chât.
d'Ussé
Rigny-Ussé
02
03
04
La Chapelle
St-Blaise
Saché
Musée Balzac
– Château de
Saché
Pont-de-Ruan
05
Villaines-
les-Rochers
Espace Culturel
Osier Vannerie
Thilouze
7

Saché > Montbazon : **16,5 km**

Musée Balzac - château de Saché - ADT37

Moulin à Artannes-sur-Indre

Domaine de Candé - ADT37

A85 D751 D121 D8 D86 D17 D84 D910 D250 D50 A10 06 07 05 04

Domaine de Candé

Forteresse de Montbazon

L'Indre

< 3 km > < 8 km > < 2,5 km > < 5 km > < 6 km > < 7 km >

Artannes-sur-Indre

Monts

Veigné

Esvres

Éolienne Bollée

Montbazon

Pont-de-Ruan

Saché

Musée Balzac – Château de Saché

Thilouze

Saint-Jacques à vélo Tours

la Cyclo Bohème
TOURAINE BERRY CREUSE

# Montbazon > Loches

## ENTRE CHÂTEAUX ET ART DE VIVRE

Entre faune, flore et méandres de l'Indre, Montbazon emmène ses hôtes au Moyen-âge, avec son imposante **forteresse** édifiée par le Conte Foulques III d'Anjou, dit Foulques Nerra. Empruntez la rue des moulins et découvrez des maisons du XV^e^ et XVI^e^ siècles puis la ruelle des Anges.

Forteresse de Montbazon - ADT37

Poursuivez votre chemin en direction de Veigné et ne manquez pas un coup d'œil à son moulin, avant de poursuivre la Cyclo Bohème vers Esvres-sur-Indre, où vous pourrez y découvrir une **éolienne Bollée**, entretenue et restaurée.

Sur votre route, moulins, châteaux et belles demeures se laissent deviner. Entre belles tables, guinguettes et produits locaux à dénicher sur les nombreux marchés qui jalonneront votre itinéraire, l'épicurisme est à portée de main.

**L'abbaye Saint-Paul de Cormery**, dont les vestiges datent du VIII^e^ siècle, fait la fierté des habitants de Cormery. À Truyes, observez le **château de Bel Air** avec ses jardins et bassins.

Éolienne Bollée à Esvres

En direction de Loches, pénétrez dans un univers naturel préservé et bucolique. Les paysages de carte postale d'une France paisible vous attendent à Courçay, baptisée par Balzac la « petite Suisse tourangelle ». La Cyclo Bohème se poursuit vers Reignac-sur-Indre puis Azay-sur-Indre, dont les châteaux, ainsi que le Manoir de la Follaine, construits au XV^e^ siècle, ont appartenu à la fin du XVIII^e^ siècle au marquis de La Fayette.

Chambourg-sur-Indre est votre dernière escale avant d'entrer dans la **Cité Royale de Loches**. Un instant de détente se propose à vous à l'Ile Auger. Ne manquez pas, à la sortie de Chambourg, un vestige appelé « pont romain », datant du XV^e^ siècle, qui servait autrefois à passer d'une rive à l'autre.

Montbazon > Azay-sur-Indre : **26,5 km**

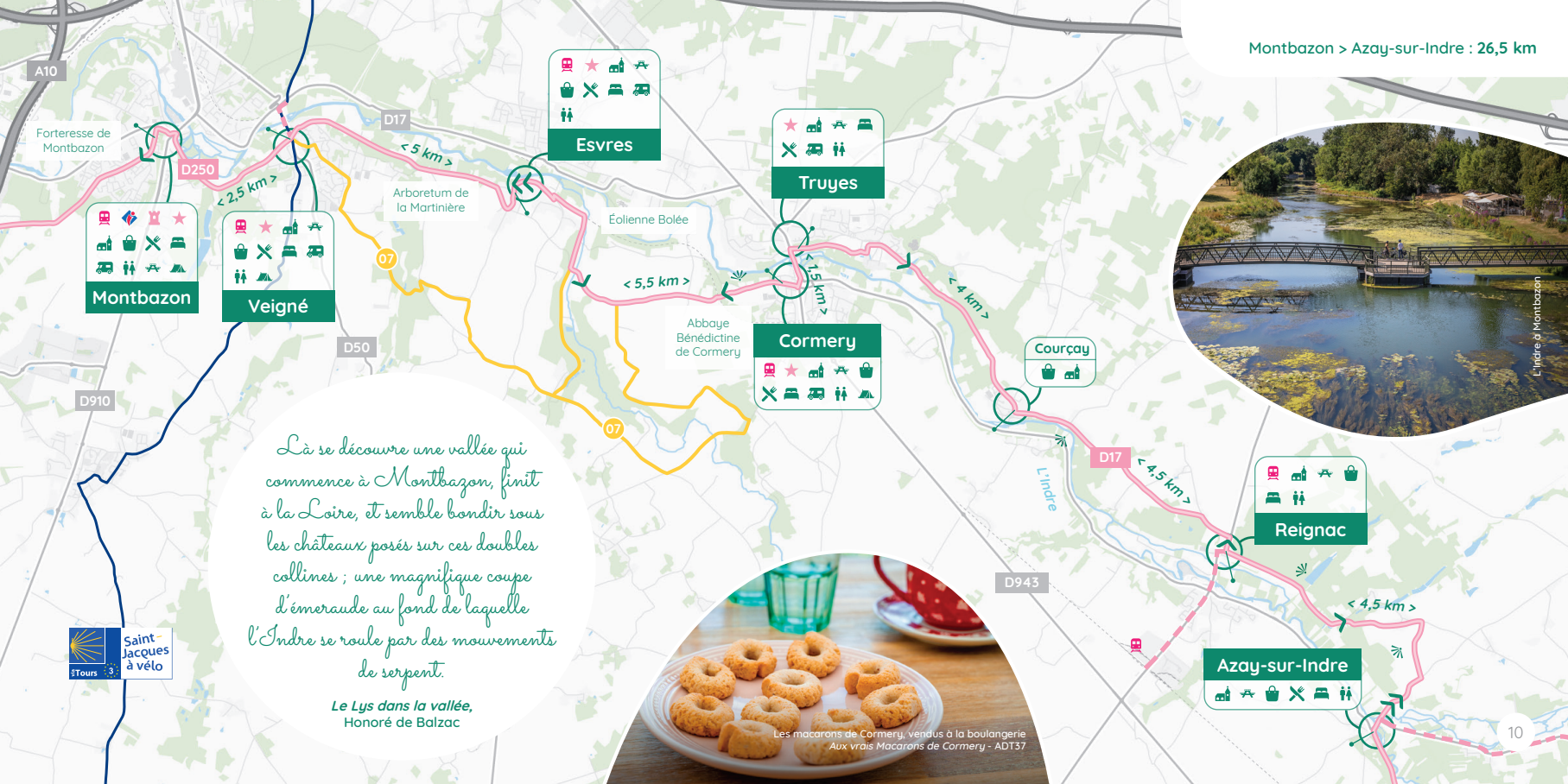


*Là se découvre une vallée qui commence à Montbazon, finit à la Loire, et semble bondir sous les châteaux posés sur ces doubles collines ; une magnifique coupe d'émeraude au fond de laquelle l'Indre se roule par des mouvements de serpent.*

***Le Lys dans la vallée,***
Honoré de Balzac

Les macarons de Cormery, vendus à la boulangerie
*Aux vrais Macarons de Cormery* - ADT37

Azay-sur-Indre > Loches : **11,5 km**

Azay-sur-Indre

Chédigny, village remarquable

Chédigny

Le jardin du presbytère à Chédigny

D10

< 4,5 km >

D17

< 3,5 km >

D25

D943

L'Indre

Chambourg-sur-Indre

Pont Romain de l'Île Auger

Pyramide de Saint-Quentin

Forêt domaniale de Loches

< 13 km >

D31

< 8,5 km >

D764

Ferrière-sur-Beaulieu

Beaulieu-lès-Loches

Loches

Abbatiale Saint-Pierre-Saint-Paul

Donjon de Loches

D760

Musée Lansyer

Collégiale Saint-Ours

Prairies du Roy

Cité Royale de Loches

D92

la Cyclo Bohème
TOURAINE BERRY CREUSE

# Loches > Chenonceaux

## L'INCONTOURNABLE DÉTOUR !

En arrivant à Loches, vous pourrez profiter d'une échappée vers Chenonceaux en suivant la mention « vers la Loire à Vélo ». Une belle portion vous attend avant d'atteindre la vallée du Cher pour découvrir la magnifique galerie du **château de Chenonceau** qui enjambe la rivière.

Sur votre chemin, vous gagnerez en fraîcheur et immersion au cœur de la nature en traversant la **forêt domaniale de Loches** vaste de 3 600 hectares et à 92 % composée de chênes. Elle propose de nombreuses randonnées. Ses quatre pyramides datant du XVIII[e] siècle servaient de points de repère aux équipages de chasse à courre.

Puis l'enchantement se poursuivra avec la découverte du **village-jardin de Chédigny** dont l'architecture vous séduira, tout autant que ses milliers de rosiers et plantes vivaces. Nature et pierres se mêlent et offrent une déconnexion inattendue. L'Indrois, paisible, borde le village labélisé « Jardin remarquable ».

Cité Royale de Loches - ADT37

Poursuivez la flânerie en visitant le jardin du curé dans l'enceinte du presbytère.

Un **polissoir de la pierre Saint-Martin**, vestige attestant de la présence de population sédentaire au néolithique, vous attend à Luzillé, commune que vous atteindrez après une portion très rurale. Prolongez votre étape jusqu'à l'étang de Brosse, qui est traversé par le Beugnon, un affluent du Cher. C'est lui qui vous accompagnera jusqu'à Francueil, village entre vignes et pâturages. Profitez de la quiétude de cet itinéraire avant d'atteindre le spectacle offert par le **château de Chenonceau**. Avant de traverser le Cher pour rejoindre Chisseaux, à la découverte du château et de ses jardins, prenez le temps de flâner sur les bords du Cher, où vous pourrez également rejoindre l'itinéraire **Cœur de France à vélo**.

Château de Chenonceau - ADT37

Loches > Chenonceaux : **33 km** | : j'ai l'habitude | : 199 m | : 1h36

Festival des roses de Chédigny - ADT37

Chédigny

D80

< 8,5 km >

vers Luzillé

10

11

10

L'Indre

L'Indrois

vers Loches

Chambourg-sur-Indre

Château de Chenonceau - ADT37

Chenonceaux

La Croix-en-Touraine

Chissay-en-Touraine

Le Cher

Bléré

Civray-de-Touraine

< 3,5 km >

Francueil

12

13

D80

< 6,5 km >

A85

12

12

Vers Chédigny

< 8,5 km >

Luzillé

la Cyclo Bohème
TOURAINE BERRY CREUSE

# Loches > Châtillon-sur-Indre

## AU TEMPS DES ROIS !

À Loches, partez à la découverte de **la Cité Royale, « Ville d'art et d'histoire »**, qui compte parmi les communes labélisées « plus beaux détours de France », et **Beaulieu-lès-Loches, « Petite Cité de Caractère », labélisée « Ville et Métiers d'Art »**.

Collégiale Saint-Ours à Loches - ADT37

Le château domine la ville, perché sur un éperon rocheux et encerclé de remparts propices à l'immersion au temps des rois. Dans l'enceinte de la Cité Royale, le **Logis du Château**, la **Collégiale Saint-Ours**, le **donjon**, œuvre millénaire du Conte Foulques III d'Anjou, dit Foulques Nerra, s'offriront à votre curiosité aux détours des ruelles sinueuses et pavées. Là, l'histoire de France vous attend car de nombreux rois ont séjourné à Loches, et les amours de Charles VII et sa favorite Agnès Sorel semblent encore résonner. En redescendant vers le centre-ville, vous pourrez visiter la **Maison-Musée du peintre Emmanuel Lansyer**, élève de Gustave Courbet.

Loches - ADT37

Profitez des **Prairies du Roy**, classées espace naturel sensible, pour vous diriger vers Beaulieu-lès-Loches et son imposante abbaye fondée au XIe siècle par Foulques Nerra dont le clocher de 63 mètres a fait l'objet d'une belle rénovation. De nombreux artisans d'art ont élu domicile à Beaulieu-lès-Loches et chaque année, les portes des ateliers s'ouvrent lors de l'évènement estival Rues des Arts.

La Cyclo Bohème se poursuit vers Saint-Jean-Saint-Germain où, en contrebas du pont, vous trouverez un lieu de pique-nique idéal. Sur votre itinéraire vers Châtillon-sur-Indre, **le château de Saint-Germain**, dont le donjon date du XIe siècle, son parc et ses jardins sont ouverts aux visites en période estivale et sur réservation le reste de l'année. En poursuivant votre itinéraire, vous allez quitter la Touraine pour entrer dans le Berry.

Clocher de l'église abbatiale de Beaulieu-lès-Loches - ADT37

Loches > Saint-Hippolyte : **12 km**

Loches

Beaulieu-lès-Loches

D760

09

D592

Sennevières

< 6 km >

L'Indre

Perrusson

Saint-Jean-
Saint-Germain

D92

Saint-Germain

Château de
Saint-Germain

D943

< 3,5 km >

Saint-Hippolyte

Loches

Château de Saint-Germain

*Quand je vais voir ma mère, à Loches en Touraine,*
*Je tressaille de joie en revoyant les tours*
*Et les clochers romans de l'austère Saint-Ours*
*Qui planent, droits et fiers, sur la ville sereine.*
*Près du jardin en fleur de ma vieille maison*
*La tour que Louis onze avait faite prison*
*Me sourit. Délaissée est l'antique terrasse.*

***1884 poème***
Emmanuel Lansyer

Saint-Hippolyte

D92

D943

< 6 km >

Bridoré

Fléré-la-Rivière

D28

Saint-Cyran du Jambot

< 6 km >

L'Indre

Châtillon sur-Indre

Ancienne collégiale Saint-Austrégisile

Tour César

D59

D41

D975

la Cyclo Bohème
TOURAINE BERRY CREUSE

# Châtillon-sur-Indre > Buzançais

Tour César à Châtillon-sur-Indre

## SUR LES TRACES DU QUÉBEC !

Châtillon-sur-Indre est également une ville royale et médiévale dont les monuments et l'architecture de certaines maisons en sont encore les témoins. Les ruelles paisibles de la commune vous invitent à la déambulation. La **Tour César**, vestige d'un château fort construit au XII[e] siècle par Henri II Plantagenet, domine la commune et offre un point de vue imprenable.

Entre nature omniprésente, paysages vallonnés, châteaux et belles demeures, la route vers Buzançais vous promet encore de belles découvertes. Clion-sur-Indre vous invite ensuite au **château de l'Isle-Savary**, construit au XV[e] siècle. Ce château a appartenu au gouverneur de Nouvelle-France.

En arrivant à Palluau-sur-Indre, le **château Frontenac** s'impose aux regards depuis son éperon rocheux. Visitez le château et son parc dans lequel des habitats de colons amérindiens ont été reconstitués. Puis, ne manquez pas la crypte et les fresques du **Prieuré Saint-Laurent**.

Buzançais

À Saint-Genou, l'aventure entre histoire et rêverie se poursuit. Ne passez pas à côté de **l'Abbaye de Saint-Genou**, datant du XII[e] siècle, ainsi que la lanterne des morts. Vous pourrez également visiter une ancienne usine de porcelaine aujourd'hui convertie en musée, et si vous avez envie de fraicheur et d'activités nautiques, rendez-vous au plan d'eau !

L'Indre sera ensuite votre guide pour vous emmener jusqu'à Buzançais, commune au riche patrimoine arboré, cèdres bleus de l'Atlas, platanes, tilleuls, chênes, cyprès de Provence pour certains multiséculaires. Vous pourrez découvrir **le Prieuré Sainte-Croix**, **la Chapelle Saint-Lazare**, **le Pavillon des Ducs** et **l'église du Sacré-Cœur**. Jusqu'à Châteauroux, l'itinéraire se poursuit par **la Chapelle-Orthemale** et **Villedieu-sur-Indre** dans une atmosphère rurale et agricole.

Châtillon-sur-Indre > Saint-Genou : **19 km**

Châtillon-sur-Indre

Château Frontenac à Palluau-sur-Indre

Châtillon sur-Indre

D28

< 7 km >

Le Tranger

D943

Château de l'Isle Savary

Clion-sur-Indre

L'Indre

< 6,5 km >

Prieuré Saint-Laurent

Château de Palluau-Frontenac

Palluau-sur-Indre

< 3 km >

D943

Saint-Genou

Lanterne des morts d'Estrée

Musée de la Porcelaine "Charles Robin"

Abbatiale Saint-Genou

Château d'Argy

Train touristique du Bas-Berry

Argy

D63

Saint-Genou > Buzançais : **11,5 km**

Saint-Genou

D63

Château d'Argy

Train touristique du Bas-Berry

Argy

< 10 km >

L'Indre

D64

< 9 km >

D943

D926

Buzançais

D943

L'Indre

Plan d'eau de Saint-Genou

Étangs de la Brenne

Buzançais > Argy : **10 km** | : je débute | : 28 m | : 0h50
Buzançais > Les étangs de la Brenne : **17 km** | : je débute | : 35 m | : 1h20

la Cyclo Bohème
TOURAINE BERRY CREUSE

## Buzançais > Argy

### LE TRAIN DU BAS-BERRY

En amont de Buzançais, laissez-vous tenter par un détour en direction d'Argy. Vous pourrez emprunter en période estivale le **train touristique du Bas-Berry** qui assure une liaison dépaysante entre Argy et Valençay. À Argy, découvrez son **château** avant de reprendre la route.

Gare d'Argy

Étangs de la Brenne

## Buzançais > Les étangs de la Brenne

### LE PAYS DES 1 000 ÉTANGS

Avant de partir en direction de Châteauroux, un deuxième détour se propose en direction du pays des 1 000 étangs vers le **Parc Naturel Régional de la Brenne**. Des itinéraires sauvages au cœur d'un espace naturel préservé vous attendent.

Château d'Argy

Étangs de la Brenne

Mézières-en-Brenne

D925

D926

D11

Buzançais

La Chapelle Orthemale

< 6 km >

< 17 km >

Vendoeuvres

Les étangs de la Brenne

15

14

Étangs de la Brenne

la Cyclo Bohème
TOURAINE BERRY CREUSE

# Buzançais > Châteauroux

## L'ACCORD PARFAIT ENTRE PIERRES ET NATURE

Avant de retrouver une atmosphère plus urbaine, Villedieu-sur-Indre vous invite à découvrir **l'église Saint-Sébastien**. Pour les amateurs, le Golf du Val de l'Indre propose un 18 trous sur les anciennes terres du Château de Villedieu-sur-Indre.

Vous aborderez ensuite l'agglomération de Châteauroux par un chemin tracé dans **la prairie Saint-Gildas au cœur de la vallée d'Ebbes**, site naturel remarquable et apprécié des flâneurs en quête de quiétude. Vous serez séduits par l'omniprésence de la nature au cœur de la ville. Vous ne pourrez pas manquer l'emblématique **Château Raoul** qui domine l'Indre depuis le X[e] siècle, il a d'ailleurs donné son nom à la ville. Un beau parcours vous attend ensuite à la découverte de la vieille ville. De nombreux monuments, parcs et jardins agrémentent la promenade. La visite vous propose le musée-hôtel Bertrand, **le couvent des cordeliers**, **le château et parc Balsan**, l'église Saint-André et l'église Notre-Dame, **le Parc de Belle-Isle**. Profitez de votre séjour pour découvrir les spécialités culinaires locales. Votre itinéraire vous donne ensuite rendez-vous avec **George Sand** en direction de La Châtre.

Couvent des Cordeliers

Vallée d'Ebbes

Buzançais > Châteauroux : **34 km**

*Ici, le rocher, l'arbre et l'eau*
*Font pour mon œil ce qu'il convoite.*
*Tout ce qui luit, tremble ou miroite,*
*Forme un miraculeux tableau.*

**"Journée de Printemps"**
***Châteauroux***
Maurice Rollinat

Buzançais

D943

L'Indre

< 6 km >

< 7,5 km >

Villedieu-sur-Indre

Église Saint-Sébastien

D67

La Chapelle Orthemale

< 11 km >

Niherne

A20

Châteauroux

< 5 km >

Couvent des Cordeliers

Château Raoul

Musée Bertrand

Église Notre-Dame

Saint-Maur

la Cyclo Bohème
TOURAINE BERRY CREUSE

# Châteauroux > La Châtre

Forêt domaniale de Châteauroux

## BIENVENUE AU PAYS DE GEORGE SAND

En quittant Châteauroux, vous abordez rapidement sa **forêt domaniale**, traversée inspirante au cœur de la plus grande chênaie de France. À Ardentes, laissez-vous charmer par l'église romane Saint-Martin, ses vitraux, sa voute et ses vestiges de fresques. À quelques kilomètres, c'est l'église Saint-Maximin à Jeu-les-Bois qui vous séduira.

Poursuivez ensuite en direction de Lys-Saint-Georges, dont l'étang offre un patrimoine ornithologique préservé à découvrir.

Vous entrerez ensuite dans un pays de bocage, « la vallée noire » chère à la romancière du XIXe siècle, **George Sand**.

Avant d'atteindre Mers-sur-Indre, lieu d'inspiration du roman *La Mare au diable*, prenez le temps de découvrir **Lys-Saint-Georges et son château du XVe siècle**, son église du XIIIe ou encore la maison du jardinier qui reconstitue l'intérieur d'une maison paysanne berrichonne au XIXe siècle. **La vallée de George Sand** s'offre à vos mirettes. Ensuite, pourquoi ne pas profiter d'une table du Berry pour combler vos papilles ?

Domaine de George Sand

Une halte bucolique s'impose au **Moulin d'Angibault**, l'un des décors du roman *Le Meunier d'Angibault* de George Sand. Profitez d'une étape à Vic pour visiter l'église et ses fresques du XIIe siècle.

Votre route aux côtés de la romancière se ponctue à Nohant, qui l'a vue grandir mais aussi accueillir de nombreux artistes en quête de sérénité, dont le compositeur Chopin qui a souvent séjourné. Les lieux lui auraient inspiré de nombreuses œuvres. Ne manquez pas la visite du **Domaine George Sand**, et laissez-vous conter cette femme et son époque.

Après cette immersion artistique, poursuivez votre route jusqu'à La Châtre où vous pourrez visiter le musée dédié à George Sand.

Châteauroux > Ardentes : **16,5 km**

Châteauroux

Le Poinçonnet

D920

D943

Musée Bertrand

Couvent des Cordeliers

Château Raoul

Office de tourisme

Châteauroux

< 15 km >

D943

D19

Ardentes

D14

D19

Château Raoul et rivière Indre

Vieux Châteauroux

Musée Bertrand

Ardentes > La Châtre : **36 km**

Ardentes

D19

D943

< 12 km >

Jeu-les-Bois

Mers-sur-Indre

< 5 km >

Montipouret

Lys-Saint-Georges

Château de
Lys-Saint-Georges

Moulin d'Angibault

*L'été s'est passé*
*en promenades, en excursions*
*dans les régions peu connues*
*de la Vallée Noire.*

Frédéric Chopin à sa famille
**Nohant, 1846**

La Maison Rouge à La Châtre

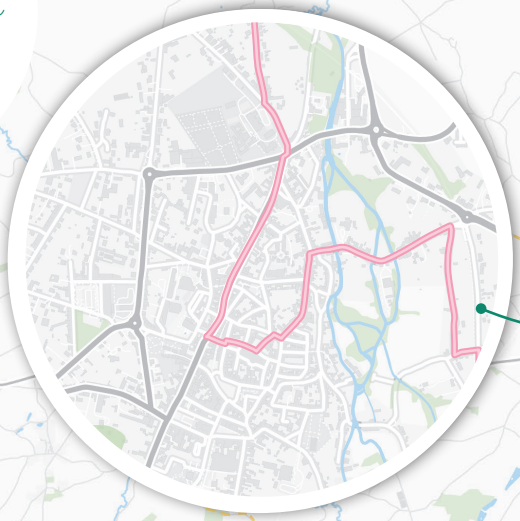

Lys-Saint-Georges

D41

Mers-sur-Indre

D49

< 11,5 km >

Moulin d'Angibault

Fresques de l'église Saint-Martin de Vic

Vic

< 2 km >

16

Saint-Chartier

Château de Saint-Chartier

16

Lourouer-Saint-Laurent

Nohant

Domaine de George Sand

D943

17

< 6 km >

17

Montgivray

Château d'Ars

17

< 3 km >

20

19

La Châtre

Musée George Sand et de la Vallée Noire

D83A

20

18

< 5 km >

D940

Briantes

20

la Cyclo Bohème
TOURAINE BERRY CREUSE

# La Châtre > Boussac

## DU DÉNIVELÉ BIEN RÉCOMPENSÉ

Sous l'impulsion de vos pédales, le paysage va progressivement se transformer et nécessiter quelques efforts car le bocage va céder sa place aux **contreforts du Massif central**.
Votre première escale vous conduit à Briantes, commune lovée dans un écrin de nature, dont le château inspira George Sand pour le décor du roman *Les beaux messieurs de Bois Doré*.

En direction de Sainte-Sévère-sur-Indre, **la Cyclo Bohème** vous invite à faire une escale réconfortante à la **base de loisirs de Ligny** où téléski, *wakeboard*, golf ou *farniente* et baignade sont au programme.

À Sainte-Sévère, vous avez rendez-vous avec **le célèbre réalisateur Jacques Tati** qui a marqué l'histoire de la commune en y tournant son film Jour de Fête en 1947. **La Maison de *Jour de fête*** retrace cet évènement à travers un parcours spectacle scénographié. George Sand a également rendu hommage à ce village dans ses romans *Mauprat* et *Les Maîtres Sonneurs*.

La Châtre au bord de l'Indre

Ne manquez pas la halle datant de 1696 qui abrite un marché le mercredi matin.

Pour arriver à **la source de l'Indre**, vous passerez à Perassay, puis dans les monts de Saint-Marien et vous atteindrez votre objectif à Saint-Priest-la-Marche.

Vous pouvez prolonger le plaisir d'une randonnée sportive, culturelle, au cœur de villages préservés en rejoignant **le Tour de la Creuse à Vélo**. Ainsi l'enchantement se poursuivra et l'histoire de George Sand continuera de vous accompagner. Votre itinéraire sur des petites routes de campagne entre champs et forêts se poursuit jusqu'à Boussac. Son **château**, bâti au XV^e^ siècle par Jean de Brosse, inspira George Sand pour rédiger *Jeanne*.

Sainte-Sévère-sur-Indre

Briantes

D83

< 6,5 km >

D917

Pouligny-Saint-Martin

< 6 km >

*J'aime mes films comme le peintre aime sa toile.*

Entretien avec Jacques Tati, *1977*

Sainte-Sévère sur-Indre

< 9 km >

D54

D54B

Maison de jour de fête

Base de loisirs de Ligny

Pouligny-Notre-Dame

Perassay

D917

< 5 km >

Saint-Priest-la-Marche

D203

Source de la rivière de l'Indre

< 7 km >

D917

Préveranges

Saint-Pierre-le-Bost

Église de Saint-Pierre-le-Bost

< 14 km >

D67

Poinsouze

la Cyclo Bohème
TOURAINE BERRY CREUSE

# Boussac > Chambon-sur-Voueize

## ENTRE CURIOSITÉS NATURELLES ET JOYAU DE L'ART ROMAN



Les Pierres Jaumâtres, Toulx-Sainte-Croix

Prenez le temps de vous perdre dans les ruelles pittoresques de cette commune au passé fastueux, avant de quitter Boussac pour prendre la direction de Toulx-Sainte-Croix votre ascension sera douce et progressive avec un dénivelé positif de 283 m.
Sur l'itinéraire, George Sand vous donne encore rendez-vous avec un lieu dont le charme opérait sur elle et le couple qu'elle a formé avec Chopin : **les Pierres Jaumâtres**. Cet endroit empreint de légende offre un décor atypique composé d'amoncellement d'imposants blocs de granit au sommet du Mont Barlot. Ce site est classé et offre un panorama imprenable sur le Berry, la vallée de Boussac et le Bourbonnais.

Une fois cette randonnée pédestre terminée, votre route se poursuit vers le point culminant du parcours, Toulx-Sainte-Croix à 650 mètres. Là, une étonnante **église coupée en deux** attisera votre curiosité ainsi qu'une tour **qui offre un point de vue panoramique** sur les paysages du Limousin, de l'Auvergne et du Berry. L'église romane est un des plus anciens monuments de la Creuse.

L'itinéraire se poursuit ensuite dans un décor naturel propice à la déconnexion avant d'atteindre Chambon-sur-Voueize, place forte de l'art roman en Limousin. À Bord-Saint-Georges, **le parc animalier de la Ferme des Clautres** attend les amoureux des animaux avec plus de 120 espèces abritées sur 40 hectares.

À Chambon-sur-Voueize, **l'abbatiale Sainte-Valérie**, chef-d'œuvre de l'art roman, emporte l'adhésion de tous les touristes. Un pont roman se traverse pour enjamber la Voueize, les ruelles médiévales vous invitent au voyage dans l'histoire. **Ici se termine la promesse tenue de la Cyclo Bohème.**

Tour panoramique à Toulx-Sainte-Croix

*Ces blocs posés comme des champignons gigantesques sur leur étroite base, ce sont les menhirs, les dolmens, les cromlechs des anciens Gaulois [...]*

***Jeanne***
George Sand

Toulx-Sainte-Croix

Tour panoramique

Eglise et Clocher Saint-Martial

< 12 km >

Bord-Saint-Georges

La ferme des Clautres

< 8 km >

Auge

D14

Lépaud

D917

< 7 km >

Chambon-sur-Voueize

Abbatiale Sainte-Valérie

# ACCUEIL VÉLO

• La marque Accueil Vélo est une référence pour les amateurs d'escapades à vélo.

• Les établissements labellisés (hébergements, loueurs, réparateurs, offices de tourisme, sites touristiques et restaurants) mettent tout à disposition pour accueillir de manière adaptée les cyclotouristes.

• Situés à moins de 5 km de l'itinéraire, ils vous proposent une variété de services et d'équipements qui vous permettront de faire une étape avec l'esprit tranquille et de repartir en toute sérénité.

• Quelques exemples pour répondre au mieux à vos attentes : espace sécurisé pour les vélos, kit de réparation, restauration appropriée, lavage et séchage du linge…

# BIEN PRÉPARER SON ITINÉRAIRE

• Préparez votre itinéraire à l'avance et planifiez des pauses régulières pour vous reposer et vous hydrater.

• Assurez-vous d'avoir une bonne condition physique avant de partir.

• Emportez des provisions suffisantes pour le voyage, comme de l'eau, de la nourriture, des médicaments, *etc.*

• Assurez-vous d'avoir un vélo bien entretenu et en bon état, avec des pneus gonflés, des freins fonctionnels, une transmission lubrifiée et des lumières.

• Portez des vêtements et un équipement de sécurité adéquats.

• Soyez prêt à faire face à des situations d'urgence, en emportant un kit de réparation pour le vélo et un téléphone portable chargé.

• Prenez le temps de vous détendre et de profiter de votre voyage, en visitant les villages et les sites touristiques.

• N'oubliez pas de vous protéger contre le soleil, en mettant de la crème solaire et en portant un casque, un chapeau ou une casquette.

• Soyez conscient de votre environnement en tout temps, en gardant une distance raisonnable des voitures et en respectant le code de la route.

• Enfin, soyez respectueux de l'environnement et des communautés locales en ne laissant aucun déchet derrière vous.

# LES BOUCLES CYCLO DE TOURAINE ACCESSIBLES DEPUIS LA CYLCO BOHÈME

**01 De port en port**
37130 BREHEMONT • facile • 15 km • 1h30

**02 Au fil de l'eau**
37190 RIVARENNES • facile • 16 km • 1h30

**03 La Belle au Bois Dormant**
37420 RIGNY-USSE • facile • 8 km • 1h

**04 De l'osier au panier**
37190 AZAY-LE-RIDEAU • facile • 21 km • 2h

**05 Sur les pas de Balzac**
37190 SACHE • facile • 20 km • 2h

**06 Reliefs de l'Indre**
37260 PONT-DE-RUAN • facile • 16 km • 1h10

**07 Vallée de l'Échandon**
37250 VEIGNE • facile • 26 km • 2h20

**08 L'échappée royale**
37600 LOCHES • facile • 18 km • 2h

**09 L'Âne et le roi, de l'étang du Pas-aux-Ânes à la Cité royale**
37600 LOCHES • facile • 24,5 km • 2h45

**10 La rose dans la vallée**
37310 CHEDIGNY • facile • 10 km • 1h

**11 Au coeur de la forêt domaniale de Loches**
37310 ST-QUENTIN-SUR-INDROIS
facile • 16,5 km • 2h

**12 La route des Moulins**
37150 FRANCUEIL • facile / moyen
21 km • 2h15

**13 Plage, écluses et pressoirs en vallée du Cher**
37150 FRANCUEIL • moyen • 28 km • 2h20

**14 Boucle de l'étang de Bellebouche**
36290 MEZIERES-EN-BRENNE
facile • 20 km • 1h30

**15 Grande boucle des étangs de la Brenne**
36290 MEZIERES-EN-BRENNE
facile • 48 km • 3h30

## BOUCLES LOCALES NON BALISÉES

**16 Sur les hauteurs de la Vallée Noire**
36400 NOHANT-VIC • difficile • 16,3 km
2h30

**17 Entre fond de vallée et plateau**
36400 LA CHATRE • facile • 18,3 km • 2h30

**18 De la Châtre à Ste-Sévère sur les petites routes du Berry**
36400 LA CHATRE • facile • 44,9 km • 4h30

**19 À la découverte des sites sandiens**
36400 LA CHATRE • facile • 34,2 km • 3h30

**20 La campagne au fil des siècles**
36400 LA CHATRE • facile • 41,1 km • 4h30

# Pour l'organisation de votre séjour sur la Cyclo Bohème :

RETROUVEZ L'ENSEMBLE
DES INFORMATIONS
SUR NOTRE SITE INTERNET
**www.lacycloboheme.fr**

SUIVEZ-NOUS SUR
FACEBOOK & INSTAGRAM

**@lacycloboheme**

partagez vos plus
belles photos avec le
**#lacycloboheme**

## Offices de Tourisme Touraine

Offices de Tourisme
**AZAY CHINON VAL DE LOIRE**
4 rue du Château, 37190 Azay-le-Rideau
Tél. +33 (0)2 47 45 44 40

Esplanade du Val de l'Indre, 37250 Montbazon
Tél. +33 (0) 2 47 26 97 87
*www.azay-chinon-valdeloire.com*

Office de Tourisme
**LOCHES TOURAINE CHÂTEAUX DE LA LOIRE**
Place de la Marne, 37600 Loches
Tél. +33 (0)2 47 91 82 82
*www.loches-valdeloire.com*

Offices de Tourisme
**AUTOUR DE CHENONCEAUX**
1 rue du Docteur Bretonneau, 37150 Chenonceaux
Tél. +33 (0)2 47 23 94 45

8 rue Jean-Jacques Rousseau, 37150 Bléré
Tél. +33 (0)2 47 57 93 00
*www.autourdechenonceaux.fr*

## Offices de Tourisme Berry

Office de Tourisme
**CHÂTILLONNAIS-EN-BERRY**
5 place du Vieux Château, 36700 Châtillon-sur-Indre
Tél. +33 (0) 2 54 38 74 19
*www.valencayberryvaldeloire.fr*

Office de Tourisme
**CHÂTEAUROUX BERRY TOURISME**
2 place de la République, 36000 Châteauroux
Tél. +33 (0) 2 54 34 10 74
*www.chateauroux-tourisme.com*

Office de Tourisme
**VAL DE BOUZANNE** (À 8KM DE LYS-SAINT-GEORGES)
2 rue Émile Forichon, 36230 Neuvy-Saint-Sépulchre
Tél. +33(2) 54 48 08 59
*www.valdebouzanne.fr*

Offices de Tourisme
**PAYS DE GEORGE SAND**
134 rue Nationale, 36400 La Châtre
Tél. +33 (0)2 54 48 22 64

Place Sainte-Anne, 36400 Nohant
Tél. +33 (0)2 54 06 97 06
*www.pays-george-sand.com*

Office de Tourisme
**BERRY GRAND SUD** (À 10 KM DE LIGNEROLLES)
69 rue de la Libération, 18370 Châteaumeillant
Tél. +33 (0)2 48 61 39 89
*www.chateaumeillant-tourisme.fr*

## Offices de Tourisme Creuse

Offices de Tourisme
**CREUSE CONFLUENCE**
Place Serge Cléret, 23110 Évaux-les-Bains
Tél. +33(0)5 55 65 50 90

3 place Aubergier, 23170 Chambon-sur-Voueize
Tél. +33 (0)5 55 82 15 89

Quai des services
Place de l'Hôtel de Ville, 23600 Boussac
Tél. +33 (0)5 18 01 00 10

Place de l'Église, 23230 Gouzon
Tél. +33 (0)5 55 62 26 92
*www.creuseconfluencetourisme.com*


CRÉDITS PHOTOS
© David Darrault 2019
© Stevens Fremont
© Léonard de Serres
© Camille Dubois 2024
© Gillard et Vincent
© Francis Matteo
© Jean-Christophe Coutand - ADT Touraine
© Joel Klinger
© A2I
© Gillard et Vincent
© Alison Rousseau
© Foehn Photographie
© Creuse Tourisme
© DP-CCT
© J. Damase
© Isabelle Bardiau
© A2i - Élise Enique 2021
© P. Salmon

CARTES
MapOSMatic

RÉALISATION
Imagidée

# la Cyclo Bohème

TOURAINE BERRY CREUSE

## LA CYCLO BOHÈME EST RÉALISÉE GRÂCE À :

## AVEC LE SOUTIEN DE SES PARTENAIRES :

Ne pas jeter sur la voir publique