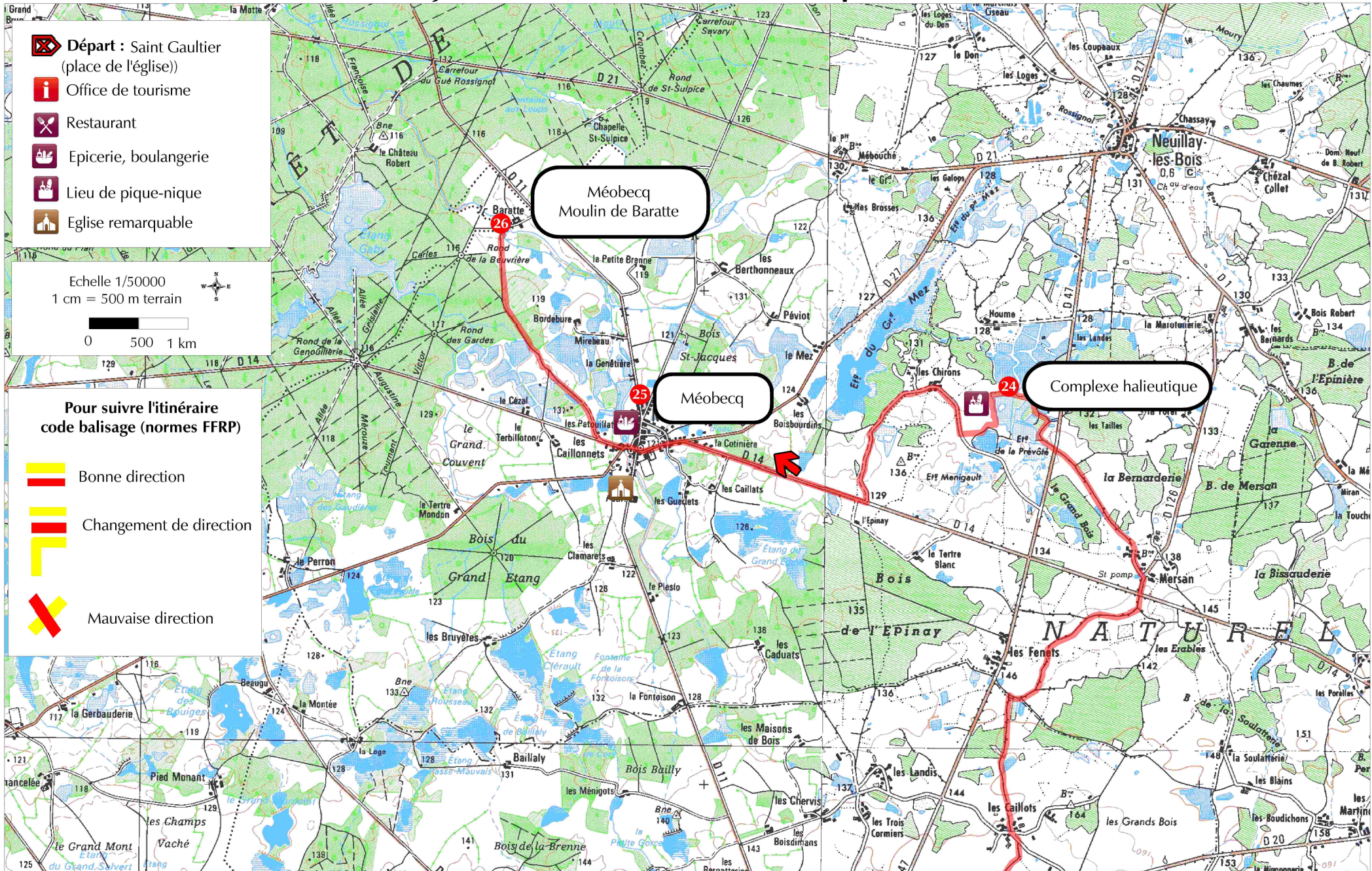
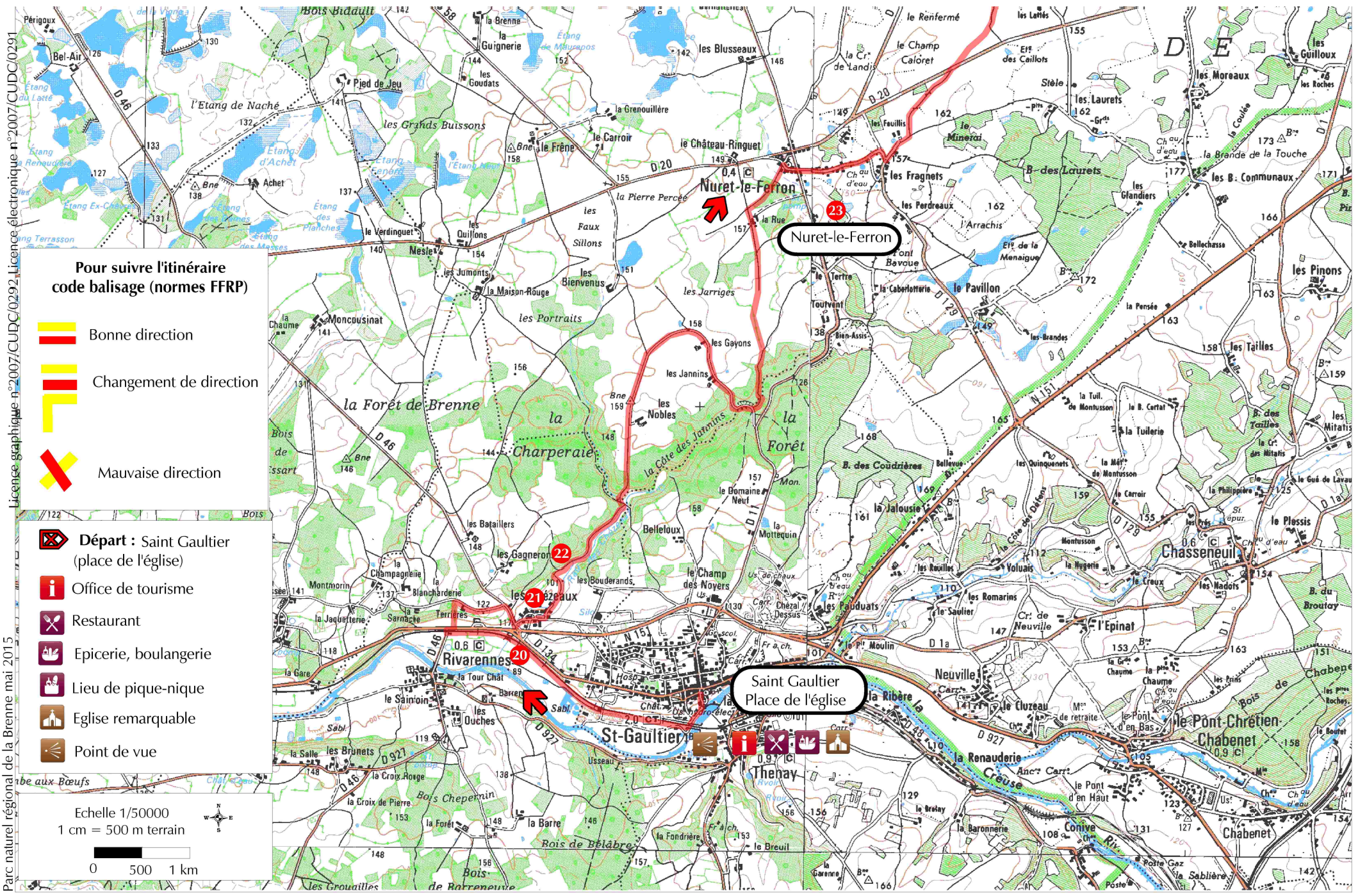





3ème jour/ 5: Saint Gaultier/Méobecq - 30.5 km





Pour suivre l'itinéraire code balisage (normes FFRP)

-  Bonne direction
-  Changement de direction
-  Mauvaise direction

-  **Départ** : Saint Gaultier (place de l'église)
-  Office de tourisme
-  Restaurant
-  Epicerie, boulangerie
-  Lieu de pique-nique
-  Eglise remarquable
-  Point de vue

Echelle 1/50000
1 cm = 500 m terrain

