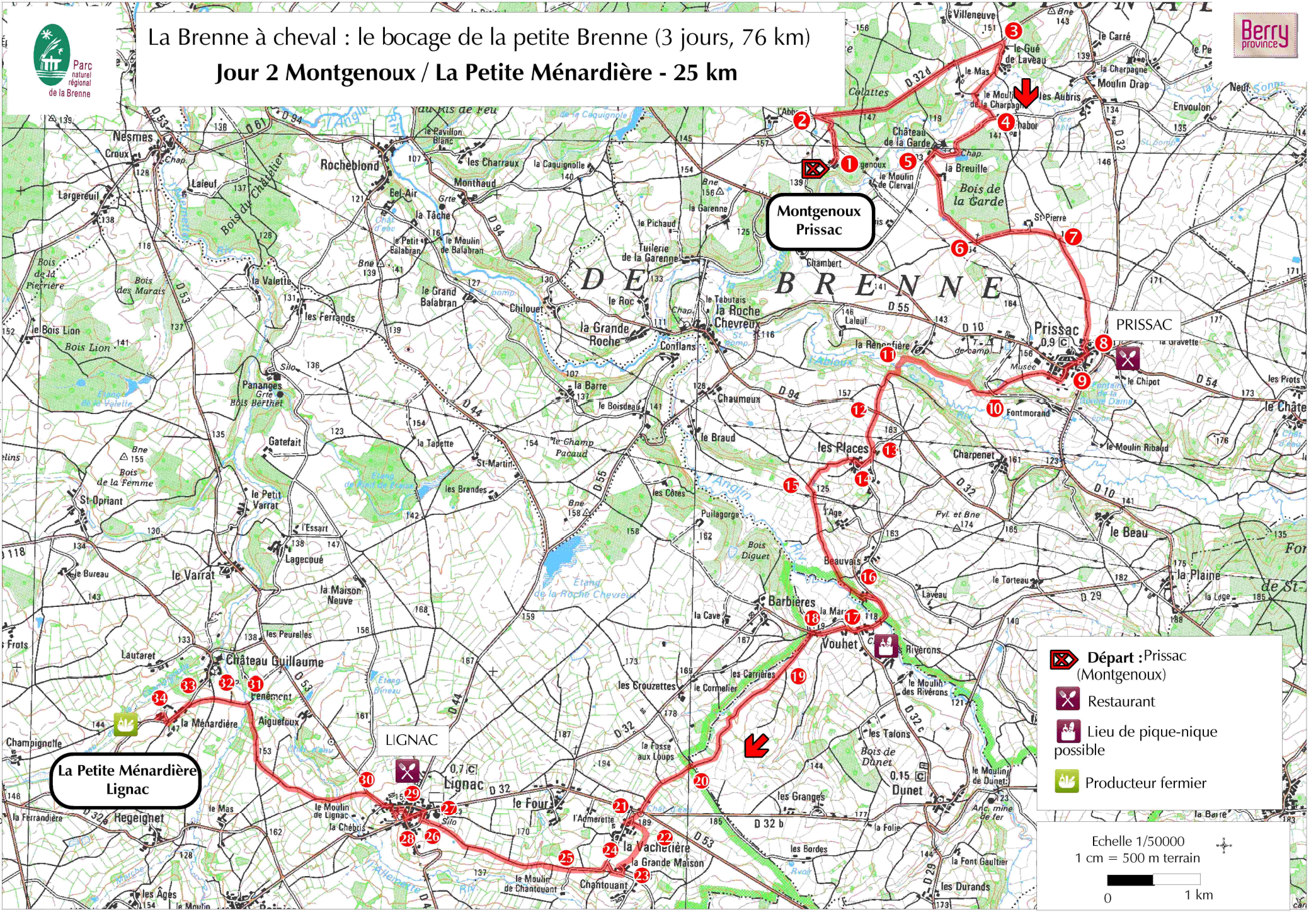




La Brenne à cheval : le bocage de la petite Brenne (3 jours, 76 km)
Jour 2 Montgenoux / La Petite Ménardière - 25 km







Parc naturel régional de la Brenne octobre 2018 Extrait de la carte IGN Scan 50 Licence graphique n°2007/CUDC/0292 Licence électronique n°2007/CUDC/0291



**Montgenoux
Prissac**

**La Petite Ménardière
Lignac**

-  **Départ : Prissac (Montgenoux)**
-  **Restaurant**
-  **Lieu de pique-nique possible**
-  **Producteur fermier**

Echelle 1/50000
 1 cm = 500 m terrain
 0 1 km