








Les forges de l'Abloux

Départ devant  
salle des fêtes

**Pour suivre l'itinéraire code balisage (normes FFRP)**

-  Bonne direction
-  Tourner à gauche
-  Tourner à droite
-  Mauvaise direction

-  **Départ : Vigoux**  
(devant salle des fêtes)
-  Restaurant
-  Aire de pique-nique

Echelle 1/25000  
1 cm = 250 m terrain



IGN © Licence n°2013-D-IN-O/2-10 Millésime  
Parc naturel régional de la Brenne mai 2015