

**Hôtel
Restaurant
Du Berry**
Aigurande 36140

Mardi et mercredi
ouvert le midi et sur réservation le soir
Jeudi, vendredi et samedi
ouvert midi et soir
Dimanche ouvert le midi
restaurantduberry@gmail.com
Facebook:
hôtel restaurant du berry
hôtel-restaurant-du-berry.fr
PRODUITS LOCAUX - FAIT MAISON
02 54 06 30 38

**MAISON ALLORENT
BOULANGER
PÂTISSIER
CHOCOLATIER**

Aigurande
44, place du Champ-de-Foire
02 54 06 32 73
Cluis
15, rue Grande
02 54 31 20 61
Boulangerie-Pâtisserie Allorent
S.A.S. Micourault-Dumoutet

Promenade historique à la découverte d'Aigurande

Quinze panneaux permettent de découvrir l'histoire et l'évolution du bourg d'Aigurande depuis le XI^e siècle, époque à laquelle se sont implantés en ce lieu l'église et un château aujourd'hui disparu (textes en français et en anglais, accompagnés de QR Codes permettant d'obtenir des informations complémentaires).

Le circuit permet ainsi de retrouver l'emplacement du bourg castral originel et de suivre ensuite son extension progressive du Berry vers la Marche, ponctuée par un bâti riche et varié, vers les places de la Promenade et du Champ-de-Foire : l'église dont les vestiges les plus anciens datent du XI^e siècle, les maisons remontant au XVI^e siècle, les grandes demeures édifiées entre le milieu du XVIII^e siècle et le début du XX^e siècle, les puits couverts en granit, les places principales dont les origines sont parfois surprenantes (cimetières, terrain communal, marché, couvent...).

Le circuit permet également de prendre connaissance des principales activités sociales des habitants des différents quartiers au fil du temps. Un panneau, sur le parking de la Poste, retrace brièvement l'histoire d'Aigurande des origines à nos jours.

La visite se prolonge enfin vers la chapelle Notre-Dame de Pitié et la source de la Bouzanne devenues, depuis le XVI^e siècle, des lieux majeurs de la vie religieuse aigurandaise avec le développement d'un pèlerinage autour de sites associés à des pratiques thaumaturges.

Informations pratiques


- Pour se rendre à la chapelle Notre-Dame de Pitié (panneau n° 13) :
- depuis le parking devant la Poste : suivre l'avenue de la République (D990 vers Châteauroux) sur environ 1,3 km ;
- depuis le parking de l'église Notre-Dame : par les rues de l'Église et du Berry (ou, à pied, par les rues de la Grangette et du Berry), rejoindre l'avenue de l'Europe ; au premier carrefour, prendre à droite la route de la Couture et continuer tout droit jusqu'à la route de Châteauroux, la chapelle étant visible sur la droite (environ 1,3 km).
- Pour se rendre à la source de la Bouzanne depuis la chapelle Notre-Dame de Pitié (panneau n°14) : derrière la chapelle, prendre la route étroite s'embranchant à gauche sur celle de Saint-Denis-de-Jouhet, passer près de la croix de l'Ermitage, puis traverser un carrefour et continuer jusqu'à la source (environ 900 m).

- Aires pour pique-niquer :
1 – avenue de l'Europe, en prolongement du parking, face au collège et à la Maison de l'expression et des loisirs d'Aigurande : aire ombragée, trois tables, petite aire de jeu pour les enfants de 3 à 7 ans ;
2 – rue de l'Étang, à proximité d'un étang communal : parking, une table ;
3 – place du Champ-de-Foire, accès par l'entrée du stade municipal (entre les courts de tennis et l'école élémentaire Jean-Moulin) : aire ombragée, trois tables, aire de jeu pour les enfants de 6 à 12 ans, parking et toilettes à proximité.
- Bureau de tourisme de la Marche berrichonne, ☎ 02 54 06 38 07 : 8, rue Jean-Marie-Messant (direction Dun-le-Palestel, 1ère rue à gauche sur l'avenue Maurice-Rollinat).


AIGURANDE



Découvrez mille ans d'histoire Plan-Guide pour la visite historique



Au coeur d'un bocage vallonné, entre Marche et Berry, un pays d'eau, de verdure et d'histoire...



Le circuit de visite historique d'Aigurande est composé de 15 panneaux.
Longueur du circuit : 1,1 km – Durée : environ 1h30 (non compris la visite de la chapelle de Notre-Dame de Pitié et de la source de la Bouzanne)



Publié par l'Association pour la Sauvegarde du Patrimoine d'Aigurande - Impression ECP

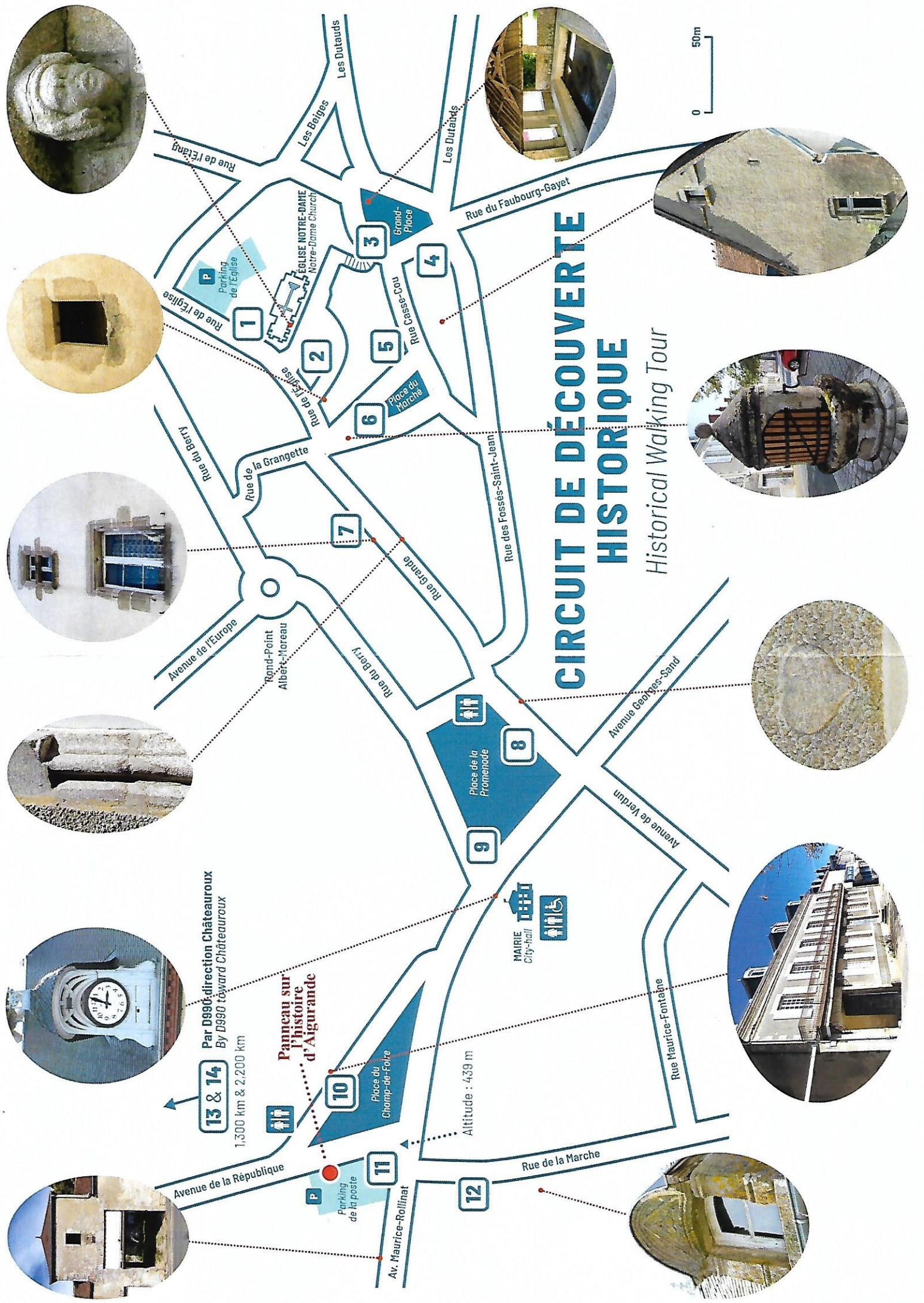
SAS Michel ASSIMON
charcutier traiteur
02 54 06 30 82
place de la Promenade
36140 AIGURANDE

Fragrances de chèvre fermier au lait cru
Pinault, Nathalie
07 86 67 62 32

Visite de la ferme (sur rendez-vous)
Aigurande
Route de Châteauroux → LA CHAPELLE
500m 30 JOURN
Sortie Aigurande direction Châteauroux
tourner à droite, continuer 600m et prendre à gauche et à l'arrêt.

CIRCUIT DE DÉCOUVERTE HISTORIQUE

Historical Walking Tour



13 & 14 Par D990 direction Châteauroux
By D990 toward Châteauroux
1,300 km & 2,200 km

Panneau sur l'histoire d'Aigurande

Altitude : 439 m

MAIRIE
City-hall

Parking de la poste

Avenue de la République

Av. Maurice-Rollinat

Rue de la Marche

Rue Maurice-Fontaine

Avenue de Verdun

Avenue Georges-Saint

Place de la Promenade

Rue Grande

Rond-Point Albert-Moreau

Avenue de l'Europe

Rue de la Grangette

Rue du Berry

Rue de l'Église

Place du Marché

Rue Casse-Cou

Grand-Place

Rue du Faubourg-Gayet






Les Dutauds

Les Belges

Rue de l'Étang

Parking de l'Église

EGLISE NOTRE-DAME
Notre-Dame Church



0 50m

12

11

10

8

7

6

5

4

3

2

1

13

14